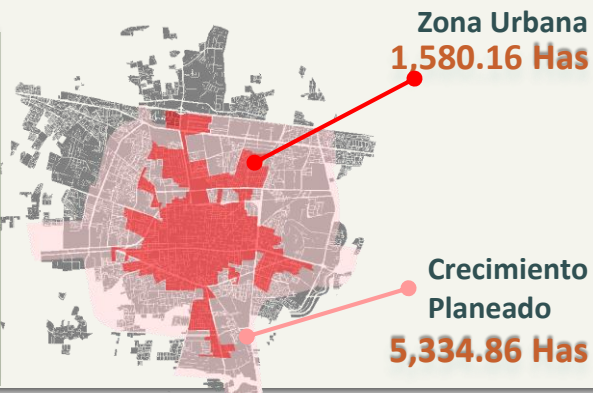


## Crecimiento Urbano y Ordenamiento Territorial

Los Programas Estatales de Ordenamiento Territorial y Desarrollo Urbano son los instrumentos propuestos por la Ley General de Asentamientos Humanos, Ordenamiento Territorial y Desarrollo Urbano, en los cuales se formulan los lineamientos municipales referentes al ordenamiento territorial y al desarrollo urbano; a continuación se presenta un análisis histórico entre el crecimiento del área urbana en donde se mide la expansión de la ciudad en un territorio y su análisis con los planes de ordenamiento territorial; instrumentos que desde 1986 el municipio de Celaya utiliza para normar el ordenamiento sustentable del territorio, así como la regulación del uso de suelo en el municipio y el desarrollo de los centros de población; lo cual permite cuantificar su impacto, el consumo de suelo, la distribución espacial y el porcentaje de suelo urbano.

**AÑO 1986**



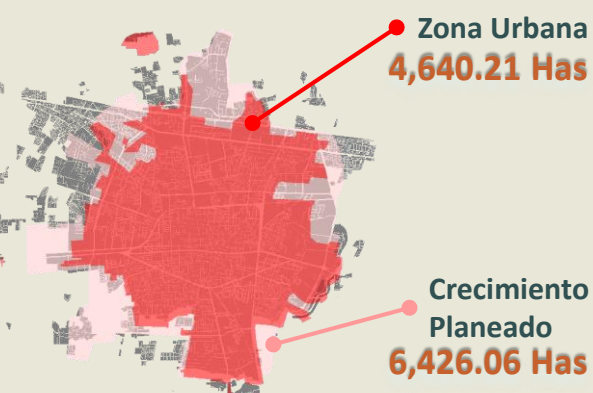
### PLAN DE DESARROLLO URBANO 1986



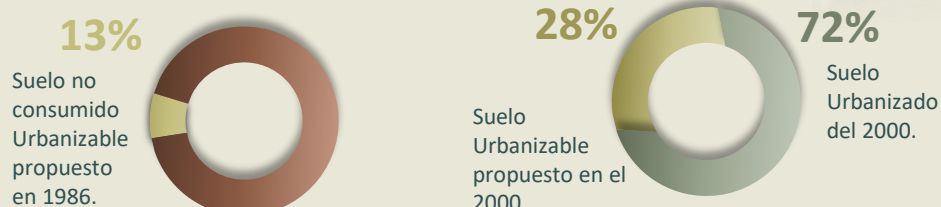
Comparativa del suelo urbano planeado urbanizable y el suelo urbanizado del año 1986.



**AÑO 2000**



### PLAN DIRECTOR CELAYA DDU 2000



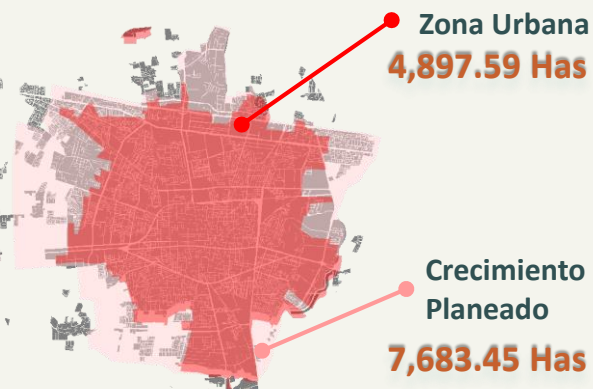
Análisis del consumo del suelo urbano planeado en 1986 en referencia con la superficie urbana del 2000.

Comparativa del suelo urbano planeado urbanizable y el suelo urbanizado del año 2000.



**Periodo 14 años**

**AÑO 2002**



### PLAN DE ORDENAMIENTO TERRITORIAL DEL DISTRITO URBANO 2002-2025



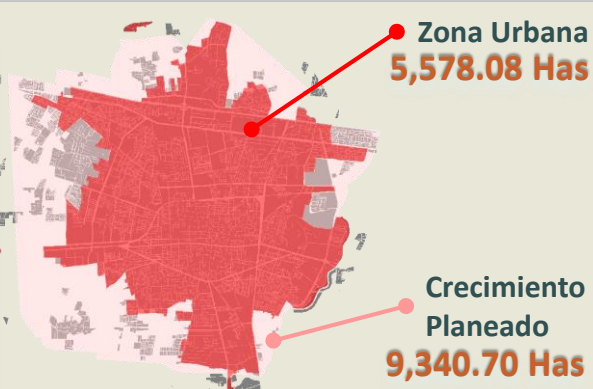
Análisis del consumo del suelo urbano planeado en 2000 en referencia con la superficie urbana del 2002.

Comparativa del suelo urbano planeado urbanizable y el suelo urbanizado del año 2002.



**Periodo 2 años**

**AÑO 2008**



### PLAN DE ORDENAMIENTO TERRITORIAL 2008-2035



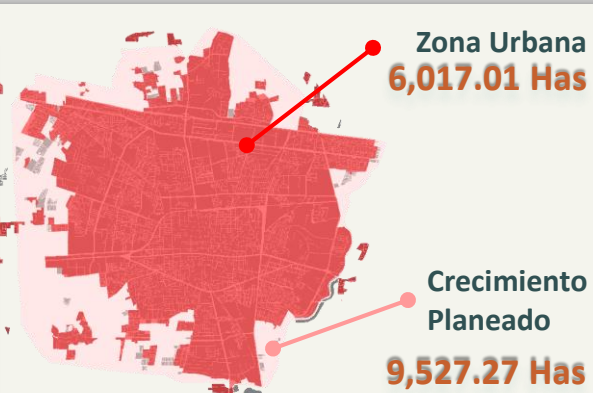
Análisis del consumo del suelo urbano planeado en 2002 en referencia con la superficie urbana del 2008.

Comparativa del suelo urbano planeado urbanizable y el suelo urbanizado del año 2008.

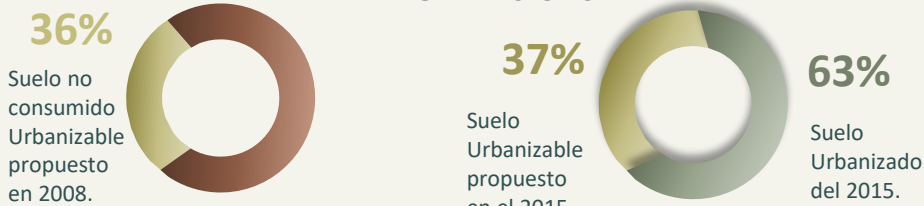


**Periodo 6 años**

**AÑO 2015**



### PROGRAMA MUNICIPAL DE DESARROLLO URBANO Y ORDENAMIENTO ECOLOGICO TERRITORIAL 2015-204



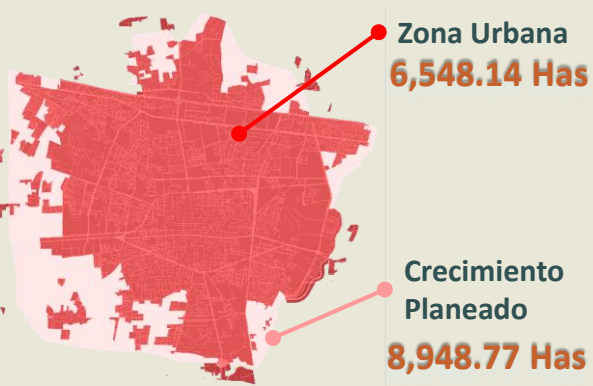
Análisis del consumo del suelo urbano planeado en 2008 en referencia con la superficie urbana del 2015.

Comparativa del suelo urbano planeado urbanizable y el suelo urbanizado del año 2015.

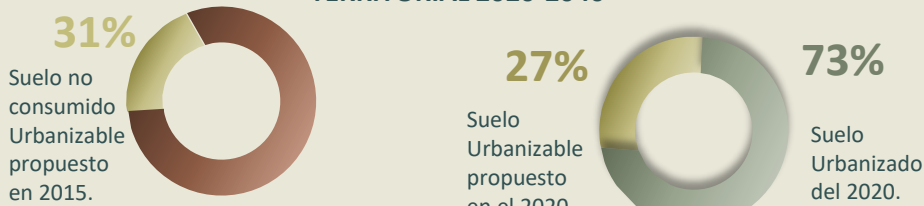


**Periodo 7 años**

**AÑO 2020**




### PROGRAMA MUNICIPAL DE DESARROLLO URBANO Y ORDENAMIENTO ECOLOGICO TERRITORIAL 2020-2040



Análisis del consumo del suelo urbano planeado en 2015 en referencia con la superficie urbana del 2020.

Comparativa del suelo urbano planeado urbanizable y el suelo urbanizado del año 2020.



**Periodo 5 años**